

«СОГЛАСОВАНО»

Начальник Управления образования



Плис М.А.

2023г

«УТВЕРЖДАЮ»

Директор МБОУ «Чесменская средняя общеобразовательная школа имени Гаврилова М.В.»



Потемина Е.Г.

2023г

«СОГЛАСОВАНО»

Начальник ОГИБДД ОМВД РФ по Чесменскому району Челябинской области, капитан полиции



Дацько С.А.

2023г

ПАСПОРТ

**дорожной безопасности образовательной организации
МБОУ «Чесменская средняя общеобразовательная школа
имени Гаврилова М.В.»**

2023-2024 гг.

Общие сведения

Муниципальное бюджетное общеобразовательное учреждение

(Полное наименование образовательной организации)

«Чесменская средняя общеобразовательная школа имени Гаврилова М.В.»

Юридический адрес: 457220 Челябинская область, Чесменский район, с. Чесма, ул. Чапаева 28а

Фактический адрес: 457220 Челябинская область, Чесменский район, с. Чесма, ул. Чапаева 28а

Руководители образовательной организации:

Директор Потемина Елена Геннадьевна

2-17-53

(фамилия, имя, отчество)

(телефон)

Заместитель директора

по учебной работе

Турова Татьяна Владимировна

2-17-53

(фамилия, имя, отчество)

(телефон)

Заместитель директора

по воспитательной работе

Артемьева Наталья Николаевна

2-17-53

(фамилия, имя, отчество)

(телефон)

Ответственные работники

муниципального органа

образования

Спец. по воспитательной работе

(должность)

Косилова А.Г.

(фамилия, имя, отчество)

(телефон)

Ответственные от

Госавтоинспекции

Инспектор по ИАЗ

(должность)

Ермакова Д.А.

(фамилия, имя, отчество)

Ответственные работники

за мероприятия по профилактике

детского травматизма

учитель ОБЖ

(должность)

Башеева А.З.

(фамилия, имя, отчество)

Руководитель или ответственный

работник дорожно-эксплуатационной

организации,

осуществляющей

содержание улично-

дорожной сети (УДС) □

глава СП Волков В.Б.

Содержание

- 1 План-схема образовательной организации (сокращение – ОО)
Район расположения образовательной организации, пути движения транспортных средств и детей (обучающихся).....
- 2 Организация дорожного движения в непосредственной близости от образовательной организации с размещением соответствующих технических средств организации дорожного движения, маршруты движения детей и расположение парковочных мест.....
- 3 Маршруты движения организованных групп детей от образовательной организации к стадиону, парку или спортивно-оздоровительному комплексу.....
- 4 План-схема пути движения транспортных средств и детей при ведении дорожных ремонтно-строительных работ вблизи образовательной организации.....
- 5 Пути движения транспортных средств к местам разгрузки/погрузки и рекомендуемые безопасные пути передвижения детей по территории образовательной организации.....

Количество обучающихся (учащихся, воспитанников) - 439

Наличие уголка по БДД: во всех учебных классах
(если имеется, указать место расположения)

Наличие класса по БДД: каб. 47
(если имеется, указать место расположения)

Наличие автогородка (площадки) по БДД: имеется автодром

Наличие автобуса в образовательной организации - нет
(при наличии автобуса)

Владелец автобуса -нет
(ОО, муниципальное образование и др.)

Время занятий в образовательной организации:

1-ая смена: __8__ час. __30__ мин. – __15__ час. __00__ мин. (период)

2-ая смена: 13 час. 00 мин. – 17 час. 15 мин.

внеклассные занятия: __17__ час. __00__ мин. – __19__ час. __00__ мин. (период)

Телефоны оперативных служб:

ОВД:-02, 2-10-56

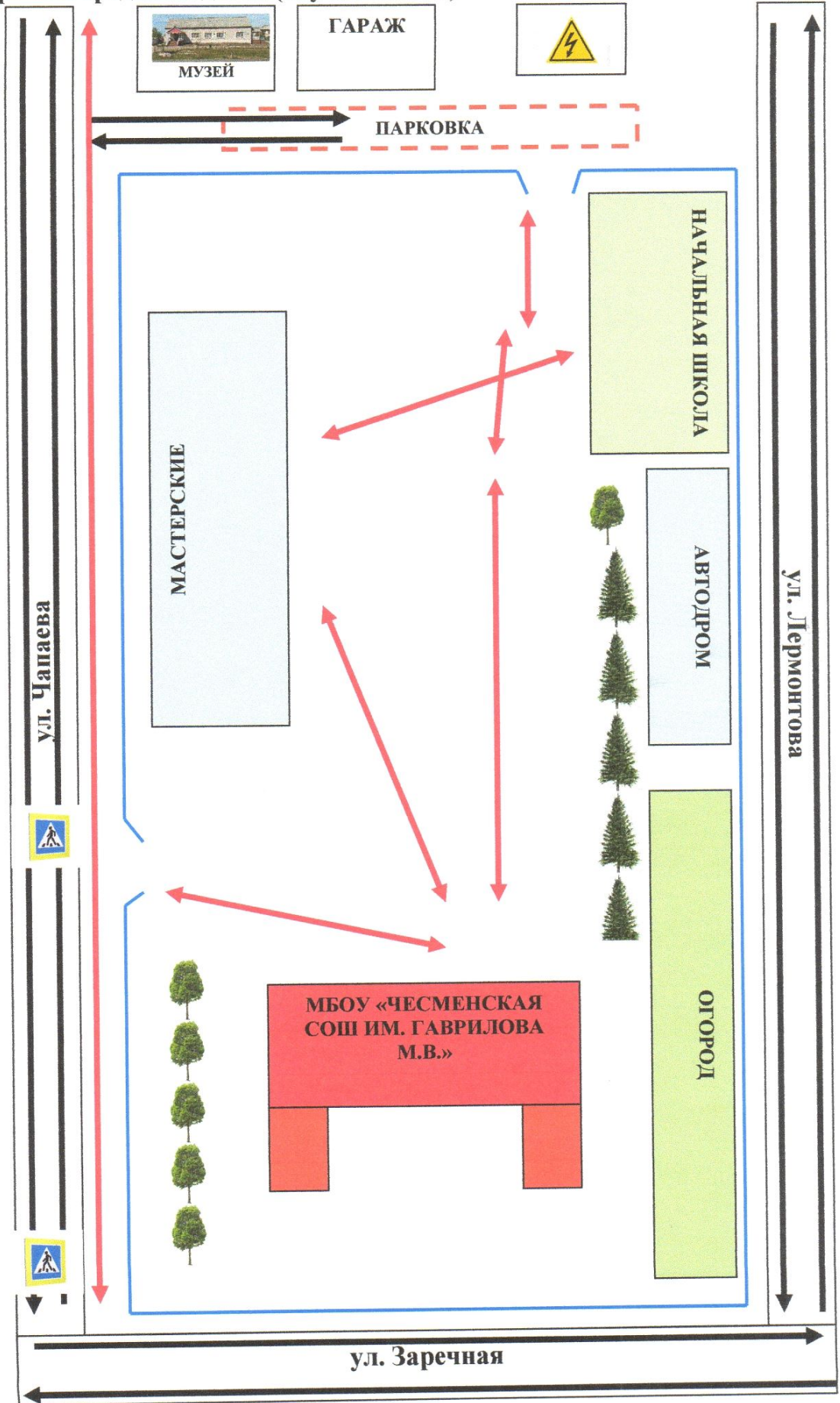
ОФСБ: 2-14-67

ГО и ЧС:2-12-08

Дежурная адм. :2-12-12

План-схемы образовательной организации

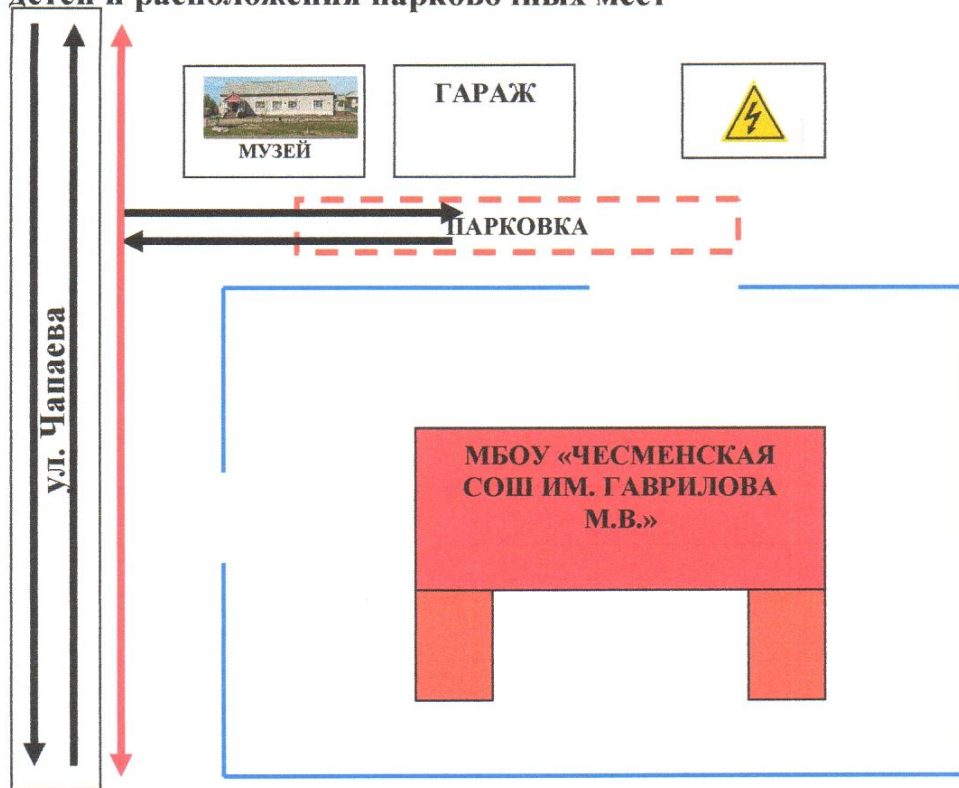
1. Район расположения образовательной организации, пути движения транспортных средств и детей (обучающихся)



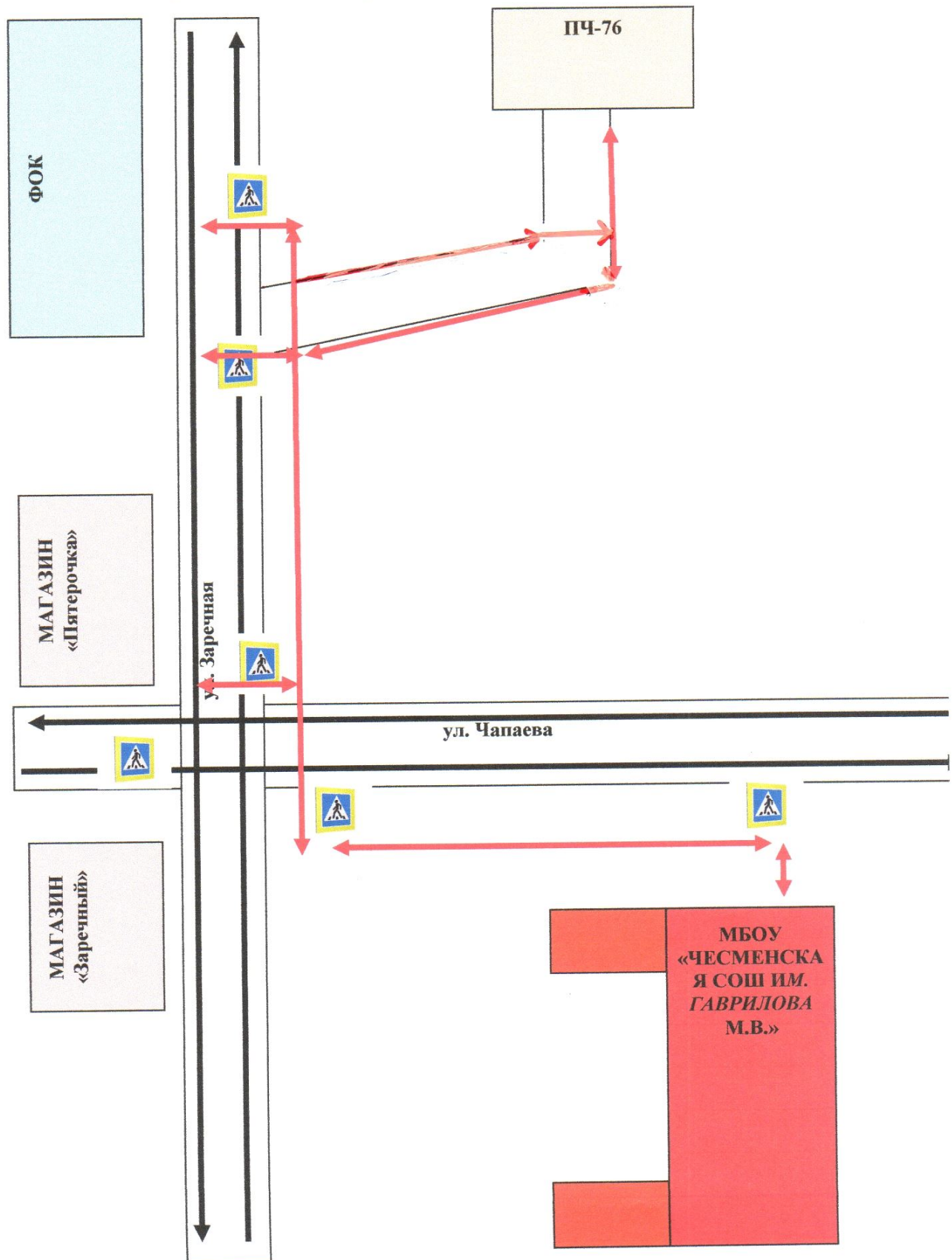
→ - движение транспорта

↔ - движение детей

2.Схема организации дорожного движения в непосредственной близости от образовательной организации с размещением соответствующих технических средств организации дорожного движения, маршрутов движения детей и расположения парковочных мест



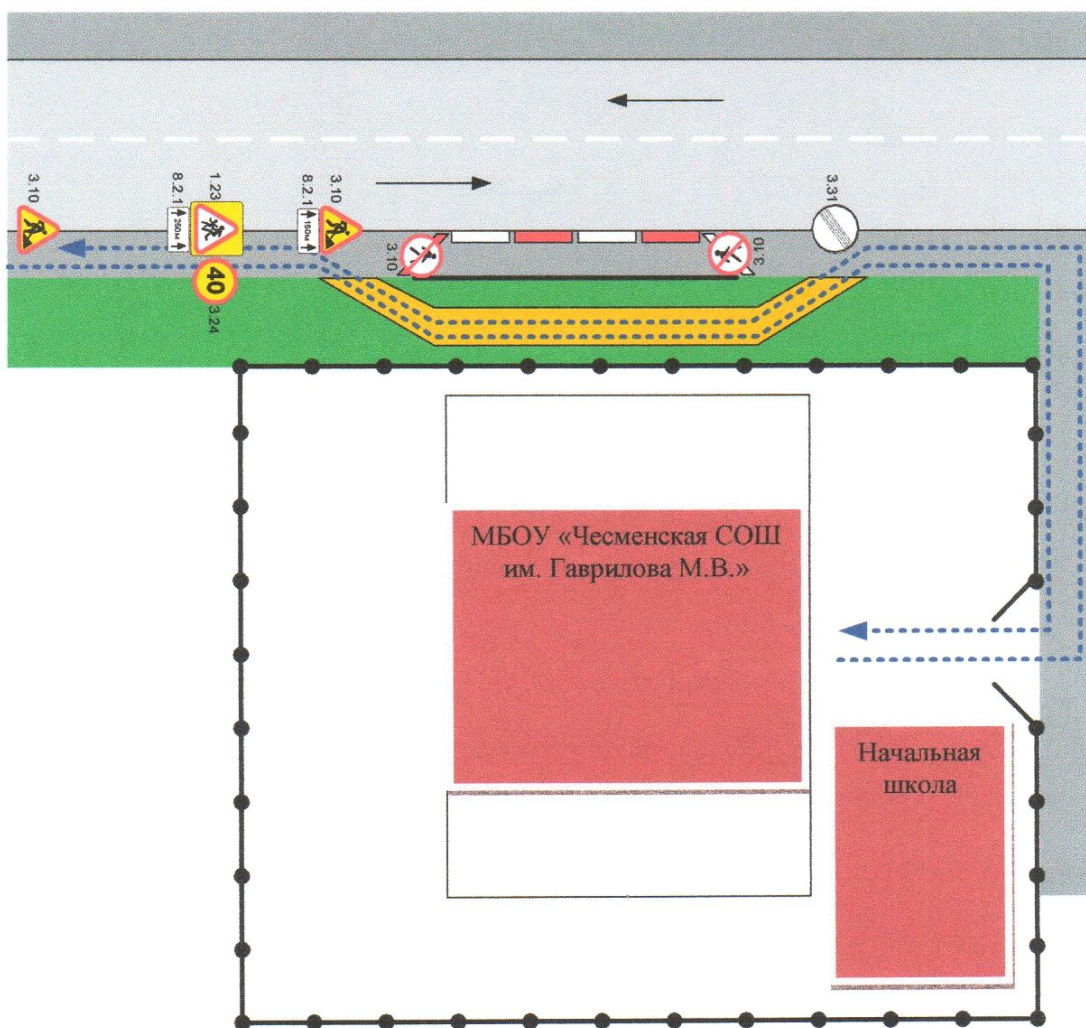
3. Маршруты движения организованных групп детей от образовательной организации до ФОКа и ПЧ-76






-  - движение транспорта
-  - рекомендуемое направление движения пешеходного потока
-  - пешеходный переход

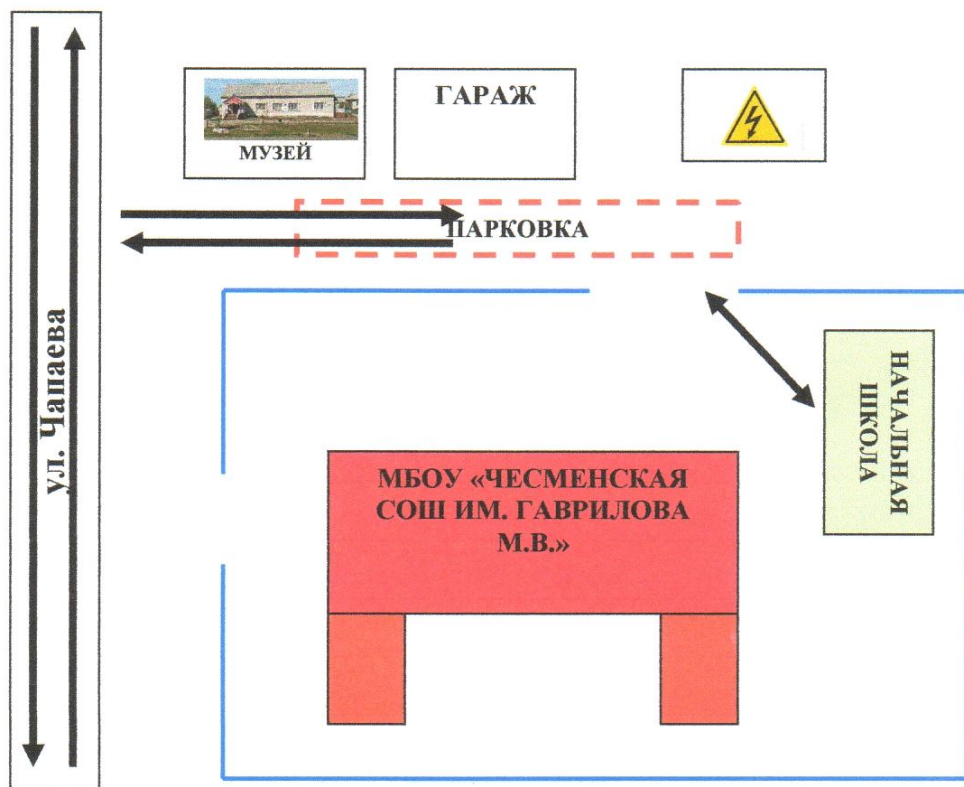
4. План-схема пути движения транспортных средств и детей при проведении дорожных ремонтно-строительных работ вблизи образовательной организации

Образец схемы

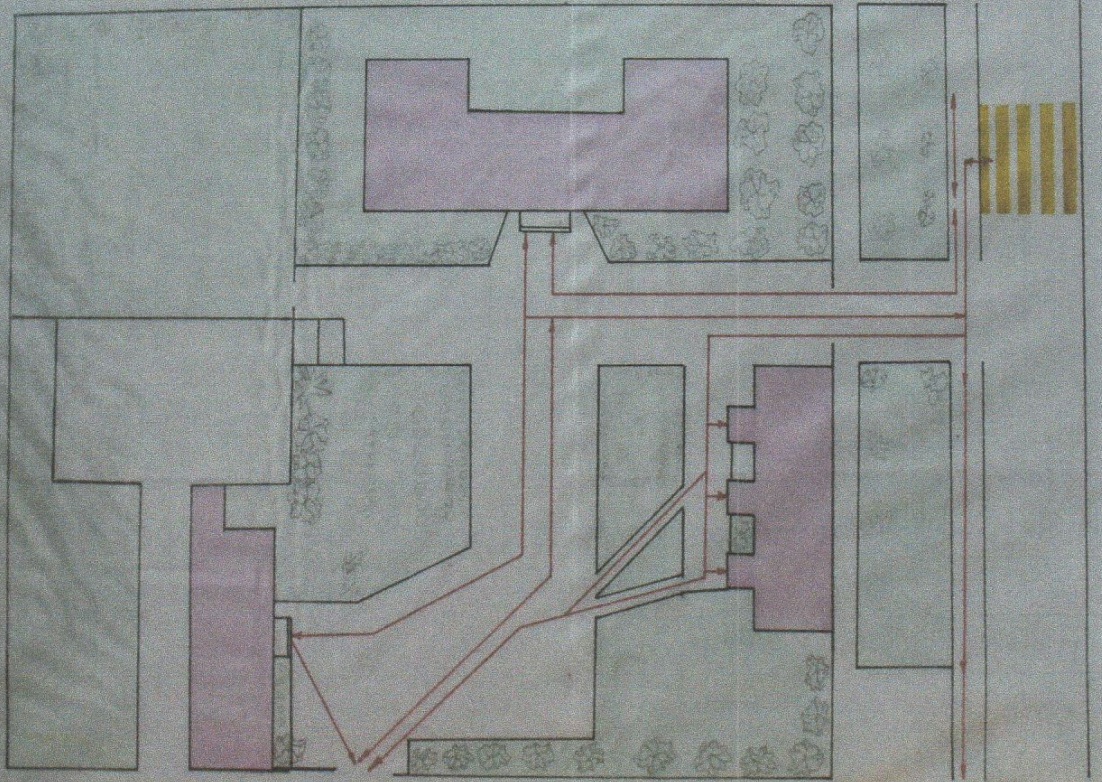


-  - временная пешеходная дорожка
-  - направление движения транспортного потока
-  - рекомендуемое направление движения пешеходного потока

5. Пути движения транспортных средств к местам разгрузки/погрузки и рекомендуемые безопасные пути передвижения детей по территории образовательной организации.



План ПОДХОДА К ШКОЛЕ ИМ ГАВРИЛОВА М.В















Аптечка первой помощи автомобильная Мобилит



**Медицина
Руками
не трогать**




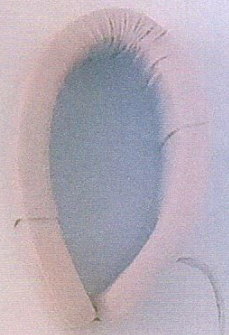
Маска для лица



Маска универсальная
с защитными экранами
для предотвращения
дисперсионных респираторных



Перчатки



Методическая литература по подготовке











